

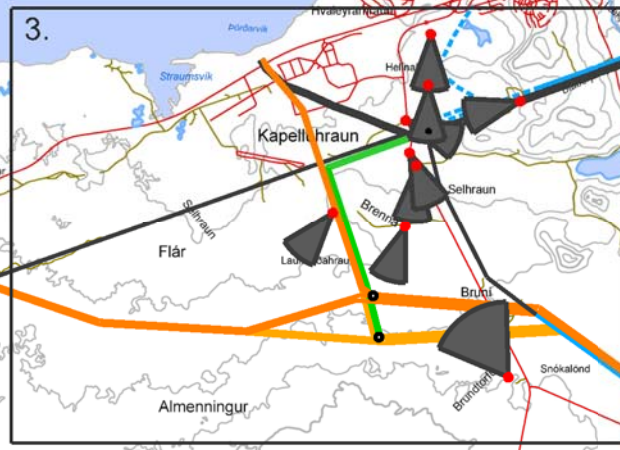
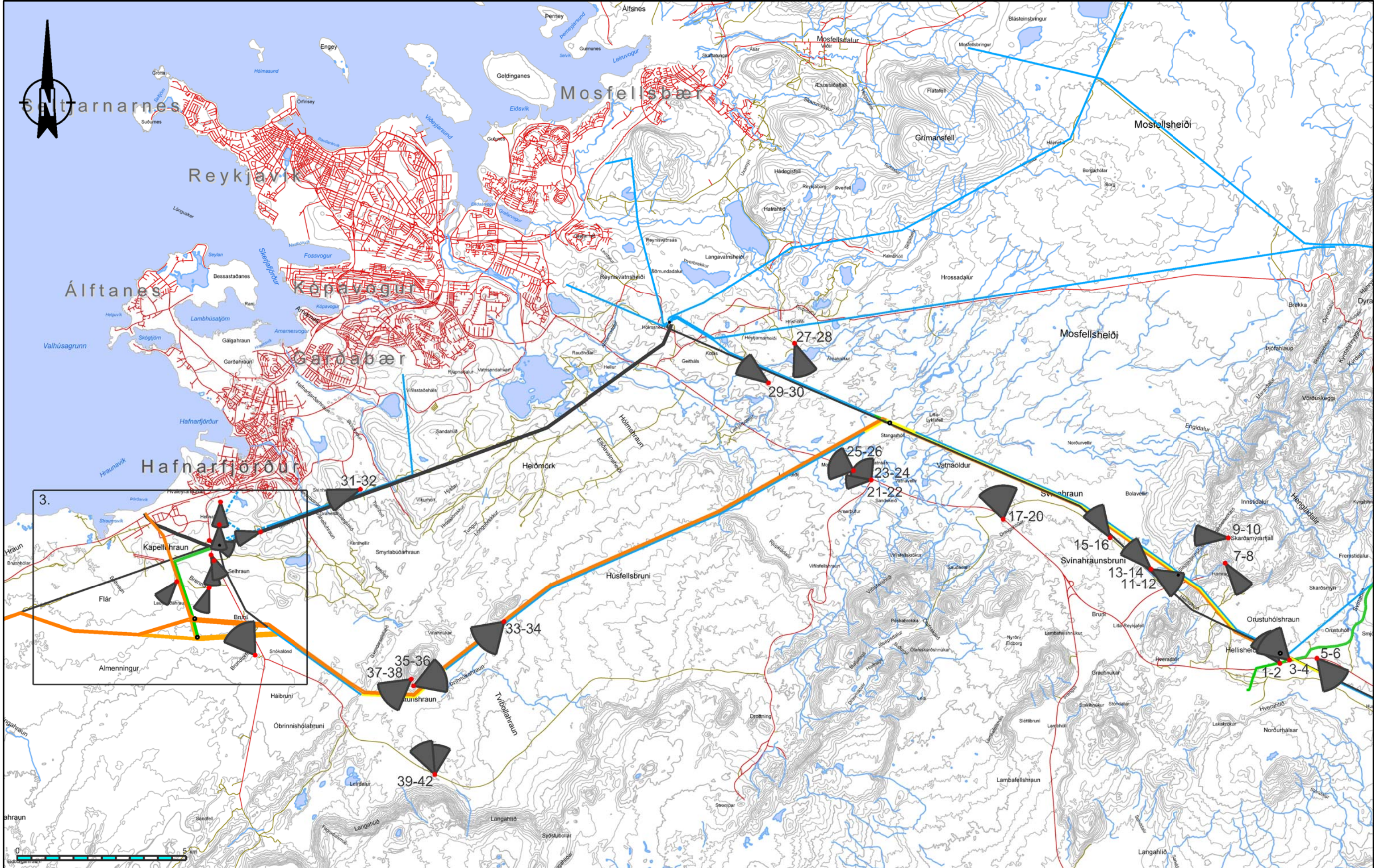
5. Hluti – Líkanmyndir

Staðsetning myndatökupunkta

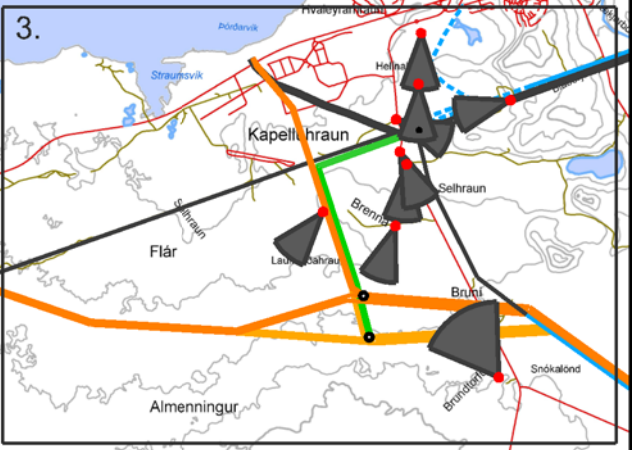
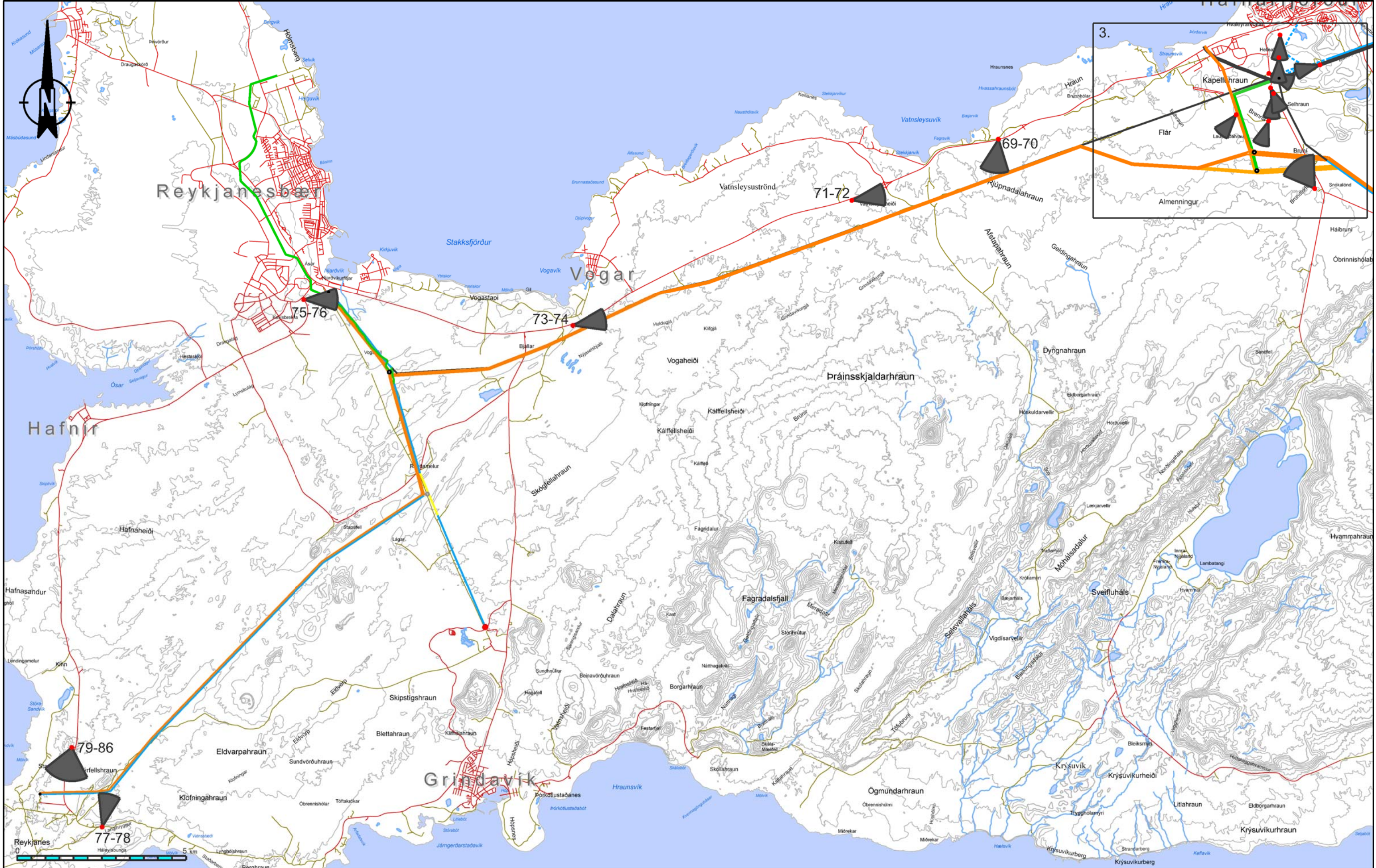
Hellisheiði – Hafnarfjörður 1:100.000
 Hafnarfjörður - Reykjanes 1:100.000
 Hafnarfjörður 1:20.000

Líkanmyndir

Myndir 1-2:	Hellisheiði. Þjóðvegur 1 að Hellisskarði.
Myndir 3-4:	Hellisheiði. Þjóðvegur 1 að Skarðsmýrarfjalli og Hellisskarði.
Myndir 5-6:	Hellisheiði. Þjóðvegur 1 að Hveragerði.
Myndir 7-8:	Hellisheiði. Skarðsmýrarfjall til suðurs að Þjóðvegi 1.
Myndir 9-10:	Frá Skarðsmýrarfjalli að Svínahrauni og Sandskeiði.
Myndir 11-12:	Frá svæði Hellisheiðarvirkjunar að Hellisskarði.
Myndir 13-14:	Svínahraun til vesturs.
Myndir 15-16:	Svínahraun til vesturs.
Myndir 17-18:	Þjóðvegur 1 að Litlu Kaffistofunni.
Myndir 19-20:	Þjóðvegur 1 við Litlu Kaffistofuna, horft í norðurátt.
Myndir 21-22:	Bláfjallavegur, þverun við Sandskeið, horft að Sandfelli.
Myndir 23-24:	Bláfjallavegur, þverun við Sandskeið.
Myndir 25-26:	Þjóðvegur 1, þverun við Sandskeið.
Myndir 27-28:	Yfir Selvatn að Vífilsfelli.
Myndir 29-30:	Frá Elliðakotsmýrum að Geithálsi.
Myndir 31-32:	Að Hamraneslínu frá golfvelli Oddfellow í Hafnarfirði.
Myndir 33-34:	Húsfellsbruni að Helgafelli.
Myndir 35-36:	Horft af Helgafelli að Húsfelli og Húsfellsbruna.
Myndir 37-38:	Horft af Helgafelli að Undirhlíðum.
Myndir 39-42:	Bláfjallavegur að Helgafelli.
Myndir 43-46:	Horft frá skógræktarsvæði að álverinu í Straumsvík og Hafnarfirði.
Myndir 47-50:	Krýsuvíkurvegur að Undirhlíðum.
Myndir 51-54:	Krýsuvíkurvegur að Hrauntungum.
Myndir 55-58:	Frá jaðri iðnaðarsvæðis í Hafnarfirði að hraunasvæði sunnan Hrauntungutengivirkis.
Myndir 59-62:	Frá jaðri iðnaðarsvæðis í Hafnarfirði að Hrauntungum.
Myndir 63-64:	Byggð í Hafnarfirði að tengivirki við Hamranes, Eskivellir.
Myndir 65-66:	Byggð í Hafnarfirði að tengivirki við Hamranes, Fléttuvellir.
Myndir 67-68:	Byggð í Hafnarfirði að tengivirki við Hamranes, Ásfjall.
Myndir 69-70:	Frá Reykjanesbraut að Keili.
Myndir 71-72:	Reykjanesbraut að Kúagerði.
Myndir 73-74:	Reykjanesbraut við Voga.
Myndir 75-76:	Reykjanesbær, að tengivirki við Fitjar og Reykjanesbraut.
Myndir 77-78:	Austan Sýrfells horft eftir línustæði til norðurs.
Myndir 79-80:	Frá Stampagígum að Sýrfelli.
Myndir 81-82:	Frá Stampagígum að Reykjanesvirkjun.
Myndir 83-84:	Frá Stampagígum að Sýrfelli.
Myndir 85-86:	Frá Stampagígum að Reykjanesvirkjun.



	STAÐSETNING		DAGSETNING	Skýringar Núverandi línuleiðir Nýjar línuleiðir Aðrir valkostir Endurbýggðar línuleiðir Niðurrif línu Jarðstrengir	Vegur Ljósmyndatökupunktur Myndatökustefna	HEIMildir
	MYNDAÞÖKUPUNKTA		30.03.2009			IS50V grunnur
	HELLISHEIÐI - HAFNARFJÖRÐUR		GERT			
	VIDAUKI NR.	KORT NR.	1:100.000	BLADSTÆRD		
	-	1		A3		





STAÐSETNING
MYNDAÞÖKUPUNKTA
HAFNARFJÖRÐUR - REYKJANES

DAGSETNING
30.03.2009

GERT
RIJ

MÆLIKV.
1:100.000

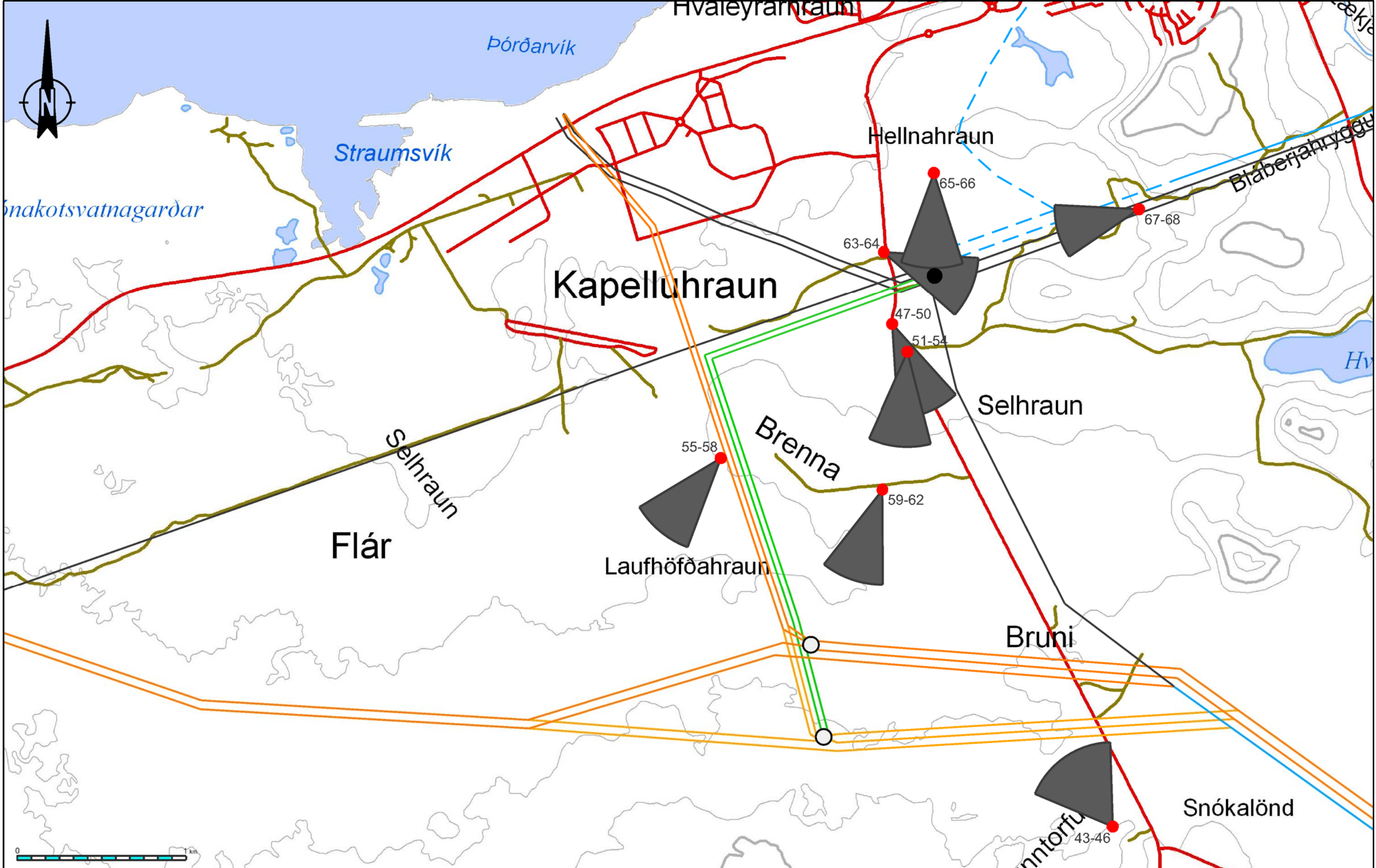
BLAÐSTÆRÐ
A3

Skýringar

- Núverandi línuleiðir
- Nýjar línuleiðir
- Aðrir valkostir
- Endurbýggðar línuleiðir
- Niðurrif línu
- Jarðstrengir

- Vegur
- Ljósmyndatökupunktur
- ▲ Myndatökustefna

HEIMILDIR	IS50V grunnur	Landmælingar Íslands 2007



	STAÐSETNING MYNDATÖKUPUNKTA HAFNARFJÖRDUR		DAGSETNING 30.03.2009	Skýringar	Núverandi línuleiðir	Vegur	HEIMildir IS50V grunnur
			GERT RIJ		MÆLIKV. 1:20.000	Nýjar línuleiðir	Ljósmyndatökupunktur
	VÍDAUKI NR. -	KORT NR. 3	BLADSTÆRÐ A3	Aðrir valkostir	Endurbyggðar línuleiðir	Niðurrif línu	
				Jarðstrengir			



Mynd 1: Hellisheiði. Þjóðvegur 1 að Hellisskarði. Núverandi ástand.



Mynd 2: Hellisheiði. Þjóðvegur 1 að Hellisskarði. Að lokinni framkvæmd.



Mynd 3: Hellisheiði. Þjóðvegur 1 að Skarðsmýrarfjalli og Hellisskarði. Núverandi ástand.



Mynd 4: Hellisheiði. Þjóðvegur 1 að Skarðsmýrarfjalli og Hellisskarði. Að lokinni framkvæmd.



Mynd 5: Hellisheiði. Þjóðvegur 1 að Hveragerði. Núverandi ástand.



Mynd 6: Hellisheiði. Þjóðvegur 1 að Hveragerði. Að lokinni framkvæmd.



Mynd 7: Hellisheiði. Skarðsmýrarfjall til suðurs að Þjóðvegi 1. Núverandi ástand.



Mynd 8: Hellisheiði. Skarðsmýrarfjall til suðurs að Þjóðvegir 1. Að lokinni framkvæmd.



Mynd 9: Frá Skarðsmýrarfjalli að Svínahrauni og Sandskeiði. Núverandi ástand.



Mynd 10: Frá Skarðsmýrarfjalli að Svínahrauni og Sandskeiði. Að lokinni framkvæmd.



Mynd 11: Frá svæði Hellisheiðarvirkjunar að Hellisskarði. Núverandi ástand.



Mynd 12: Frá svæði Hellisheiðarvirkjunar að Hellisskarði. Að lokinn framkvæmd.



Mynd 13: Svínahraun til vesturs. Núverandi ástand.



Mynd 14: Svínahraun til vesturs. Að lokinni framkvæmd.



Mynd 15: Svínahraun til vesturs. Núverandi ástand.



Mynd 16: Svínahraun til vesturs. Að lokinni framkvæmd.



Mynd 17: Þjóðvegur 1 að Litlu Kaffistofunni. Núverandi ástand.



Mynd 18: Þjóðvegur 1 að Litlu Kaffistofunni. Að lokinni framkvæmd.



Mynd 19: Þjóðvegur 1 við Litlu Kaffistofuna, horft í norðurátt. Núverandi ástand.



Mynd 20: Þjóðvegur 1 við Litlu Kaffistofuna, horft í norðurátt. Að lokinni framkvæmd.



Mynd 21: Bláfjallavegur, þverun við Sandskeið, horft að Sandfelli. Núverandi ástand.



Mynd 22: Bláfjallavegur, þverun við Sandskeið, horft að Sandfelli. Að lokinni framkvæmd.



Mynd 23: Bláfjallavegur, þverun við Sandskeið. Núverandi ástand.



Mynd 24: Bláfjallavegur, þverun við Sandskeið. Að lokinni framkvæmd.



Mynd 25: Þjóðvegur 1, þverun við Sandskeið. Núverandi ástand.



Mynd 26: Þjóðvegur 1, þverun við Sandskeið. Að lokinni framkvæmd.



Mynd 27: Yfir Selvatn að Vífilsfelli. Núverandi ástand.



Mynd 28: Yfir Selvatn að Vífilsfelli. Að lokinni framkvæmd.



Mynd 29: Frá Elliðakotsmýrum að Geithálsi. Núverandi ástand.



Mynd 30: Frá Elliðakotsmýrum að Geithálsi. Að lokinni framkvæmd.



Mynd 31: Að Hamraneslínu frá golfvelli Oddfellow í Hafnarfirði. Núverandi ástand.



Mynd 32: Að Hamraneslínu frá golfvelli Oddfellow í Hafnarfirði. Að lokinni framkvæmd.



Mynd 33: Húsfellsbruni að Helgafelli. Núverandi ástand.



Mynd 34: Húsfellsbruni að Helgafelli. Að lokinni framkvæmd.




Mynd 35 Horft af Helgafelli að Húsfelli og Húsfellsbruna. Núverandi ástand.



Mynd 36: Horft af Helgafelli að Húsfelli og Húsfellsbruna. Að lokinni framkvæmd.



Mynd 37: Horft af Helgafelli að Undirhlíðum. Núverandi ástand.



Mynd 38: Horft af Helgafelli að Undirhlíðum. Að lokinni framkvæmd.



Mynd 39: Bláfjallavegur að Helgafelli. Núverandi ástand



Mynd 40: Bláfjallavegur að Helgafelli. Að lokinni framkvæmd.



Mynd 41: Bláfjallavegur að Helgafelli og Húsfelli. Núverandi ástand.



Mynd 42: Bláfjallavegur að Helgafelli og Húsfelli. Að lokinni framkvæmd.



Mynd 43: Horft frá skógræktarsvæði að álverinu í Straumsvík og Hafnarfirði. Núverandi ástand.



Mynd 44: Horft frá skógræktarsvæði að álverinu í Straumsvík og Hafnarfirði. Aðalvalkostur að lokinni framkvæmd.



Mynd 45: Horft frá skógræktarsvæði að álverinu í Straumsvík og Hafnarfirði. Núverandi ástand.



Mynd 46: Horft frá skógræktarsvæði að álverinu í Straumsvík og Hafnarfirði. Valkostur A að lokinni framkvæmd.



Mynd 47: Krýsuvíkurvegur að Undirhlíðum. Núverandi ástand.



Mynd 48: Krýsuvíkurvegur að Undirhlíðum. Aðalvalkostur að lokinni framkvæmd.



Mynd 49: Krýsuvíkurvegur að Undirhlíðum. Núverandi ástand.



Mynd 50: Krýsuvíkurvegur að Undirhlíðum. Valkostur A að lokinni framkvæmd.



Mynd 51: Krýsuvíkurvegur að Hrauntungum. Núverandi ástand.



Mynd 52: Krýsuvíkurvegur að Hrauntungum. Aðalvalkostur að lokinni framkvæmd.



Mynd 53: Krýsuvíkurvegur að Hrauntungum. Núverandi ástand.



Mynd 54: Krýsuvíkurvegur að Hrauntungum. Valkostur A að lokinni framkvæmd.



Mynd 55: Frá jaðri iðnaðarsvæðis í Hafnarfirði að Hrauntungum. Núverandi ástand.



Mynd 56: Frá jaðri iðnaðarsvæðis í Hafnarfirði að Hrauntungum. Aðalvalkostur að lokinni framkvæmd.



Mynd 57: Frá jaðri iðnaðarsvæðis í Hafnarfirði að Hrauntungum. Núverandi ástand.



Mynd 58: Frá jaðri iðnaðarsvæðis í Hafnarfirði að Hrauntungum. Valkostur A að lokinni framkvæmd.



Mynd 59: Frá jaðri iðnaðarsvæðis í Hafnarfirði að hraunasvæði sunnan Hrauntungutengivirkis. Núverandi ástand.



Mynd 60: Frá jaðri iðnaðarsvæðis í Hafnarfirði að hraunasvæði sunnan Hrauntungutengivirkis. Aðalvalkostur að lokinni framkvæmd.



Mynd 61: Frá jaðri iðnaðarsvæðis í Hafnarfirði að hraunasvæði sunnan Hrauntungutengivirkis. Núverandi ástand.



Mynd 62: Frá jaðri iðnaðarsvæðis í Hafnarfirði að hraunasvæði sunnan Hrauntungutengivirkis. Valkostur A að lokinni framkvæmd.



Mynd 63: Byggð í Hafnarfirði að tengivirki við Hamranes. Eskivellir, núverandi ástand.



Mynd 64: Byggð í Hafnarfirði að tengivirki við Hamranes. Eskivellir, að lokinni framkvæmd.



Mynd 65: Byggð í Hafnarfirði að tengivirki við Hamranes. Fléttuvellir, núverandi ástand.



Mynd 66: Byggð í Hafnarfirði að tengivirki við Hamranes. Fléttuvellir, að lokinni framkvæmd.



Mynd 67: Byggð í Hafnarfirði að tengivirki við Hamranes. Ásfjall, núverandi ástand.



Mynd 68: Byggð í Hafnarfirði að tengivirki við Hamranes. Ásfjall, að lokinni framkvæmd.



Mynd 69: Frá Reykjanesbraut að Keili. Núverandi ástand.



Mynd 70: Frá Reykjanesbraut að Keili. Að lokinni framkvæmd.



Mynd 71: Reykjanesbraut að Kúagerði. Núverandi ástand.



Mynd 72: Reykjanesbraut að Kúagerði. Að lokinni framkvæmd.



Mynd 73: Reykjanesbraut við Vogar. Núverandi ástand.



Mynd 74: Reykjanesbraut við Vogar. Að lokinni framkvæmd.



Mynd 75: Reykjanesbær, að tengivirki við Fitjar og Reykjanesbraut. Núverandi ástand.



Mynd 76: Reykjanesbær, að tengivirki við Fitjar og Reykjanesbraut. Að lokinni framkvæmd.



Mynd 77: Austan Sýrfells horft eftir línustæði til norðurs. Núverandi ástand.



Mynd 78: Austan Sýrfells horft eftir línustæði til norðurs. Að lokinni framkvæmd.



Mynd 79: Frá Stampagígum að Sýrfelli. Núverandi ástand.



Mynd 80: Frá Stampagígum að Sýrfelli. Að lokinni framkvæmd.



Mynd 81: Frá Stampagígum að Reykjanesvirkjun. Núverandi ástand.



Mynd 82: Frá Stampagígum að Reykjanesvirkjun. Að lokinni framkvæmd.



Mynd 83: Frá Stampagígum að Sýrfelli. Núverandi ástand.



Mynd 84: Frá Stampagígum að Sýrfelli. Að lokinni framkvæmd.



Mynd 85: Frá Stampagígum að Reykjanesvirkjun. Núverandi ástand.



Mynd 86: Frá Stampagígum að Reykjanesvirkjun. Að lokinni framkvæmd.